

---

## E.1 ZÁVAZNÁ STANOVISKA, ROZHODNUTÍ, VYJÁDŘENÍ DOTČENÝCH ORGÁNŮ

---

### AKTUALIZACE PROJEKTOVÉ DOKUMENTACE VHO V K.Ú. NEUMĚŘ - VODNÍ NÁDRŽ VN 5 A POLNÍ CESTA VPC 3 V K.Ú. NEUMĚŘ

POLNÍ CESTA VPC 3 - REVIZE 01

STUPEŇ PROJEKTOVÉ DOKUMENTACE:

Projektová dokumentace pro vydání stavebního povolení

DATUM:

02/2020

---



---

STÁTNÍ POZEMKOVÝ ÚŘAD



**SWECO**

---

**Sweco Hydroprojekt a.s.**

Ústředí Praha  
Táborská 31, Praha 4  
[www.sweco.cz](http://www.sweco.cz)

ČÍSLO ZAKÁZKY: 11 9255 0100  
ARCHIVNÍ ČÍSLO: 000198/20/1



Aktualizace projektové dokumentace VHO v k.ú. Neuměř - Vodní nádrž VN 5 a polní cesta VPC 3 v k.ú. Neuměř	E.1 Závazná stanoviska, rozhodnutí, vyjádření dotčených orgánů
Polní cesta VPC 3 - REVIZE 01	DSP
Polní cesta VPC 3 SO 01	

## E.1 ZÁVAZNÁ STANOVISKA, ROZHODNUTÍ, VYJÁDŘENÍ DOTČENÝCH ORGÁNŮ

ÚPLNÝ NÁZEV AKCE (PROJEKTU): Aktualizace projektové dokumentace VHO v k.ú. Neuměř - Vodní nádrž VN 5 a polní cesta VPC 3 v k.ú. Neuměř		DATUM: 02/2020
PODÁNÁZEV: Polní cesta VPC 3 - REVIZE 01		STUPEŇ PROJEKTOVÉ DOKUMENTACE: Projektová dokumentace pro vydání stavebního povolení
OBJEDNATEL: Státní pozemkový úřad		ADRESA: Husinecká 11a/1024, 130 00 Praha 3
ZHOTOVITEL: Sweco Hydroprojekt a.s.	ADRESA: Táborská 31, 140 16 Praha 4	GENERÁLNÍ ŘEDITEL: Ing. Milan Moravec, Ph.D.
HLAVNÍ INŽENÝR PROJEKTU: Ing. Jaromír Jirků	ŘEDITEL DIVIZE: Ing. Petr Matějček	TECHNICKÁ KONTROLA:

Společnost **Sweco Hydroprojekt a.s.** je certifikovaná dle norem **ČSN EN ISO 9001:2009**, **ČSN EN ISO 14001:2005** a **ČSN OHSAS 18001:2008**.

### © Sweco Hydroprojekt a.s.

Tato dokumentace včetně všech příloh (s výjimkou dat poskytnutých objednatelem) je duševním vlastnictvím akciové společnosti Sweco Hydroprojekt a.s. Objednatel této dokumentace je oprávněn ji využít k účelům vyplývajícím z uzavřené smlouvy bez jakéhokoliv omezení. Jiné osoby (jak fyzické, tak právnické) nejsou bez předchozího výslovného souhlasu objednatele oprávněny tuto dokumentaci ani její části jakkoli využívat, kopírovat (ani jiným způsobem rozmnožovat) nebo zpřístupnit dalším osobám.

Poznámka: Podpisy zpracovatelů jsou připojeny pouze k výtisku číslo 01 nebo originálu přílohy (matrici).

## OBSAH / SEZNAM PŘÍLOH

č	adresát	věc
1.	Městský úřad Stod	koordinované závazné stanovisko MÚ Stod
2.	Obecní úřad v Neuměři	vyjádření k akci
3.	PČR Domažlice	vyjádření k akci
4.	Povodí Vltavy	vyjádření k akci
5.	Lesy ČR	vyjádření k akci za podmínek
6.	ČEZ Distribuce	vyjádření k akci
7.	Vodní díla TBD	posudek k zařazení do kategorie
8.	ČHMÚ	Hydrologická data

Aktualizace projektové dokumentace VHO v k.ú. Neuměř - Vodní nádrž VN 5 a polní cesta VPC 3 v k.ú. Neuměř	E.1 Závazná stanoviska, rozhodnutí, vyjádření dotčených orgánů
Polní cesta VPC 3 - REVIZE 01	DSP
Polní cesta VPC 3 SO 01	



# M Ě S T S K Ý Ú Ř A D S T O D

Nám. ČSA 294, 333 01 Stod

Bank. spojení: 19-2429361/0100 IČO: 257265 Internet: [www.mestostod.cz](http://www.mestostod.cz)  
Odbor výstavby: vedoucí odboru Petra Belinová, Tel.: 379 209 472, e-mail: [belinova@mestostod.cz](mailto:belinova@mestostod.cz)

**Ve Stodě dne: 12.2.2020**

**Č.j.: 3064/19/OV**

**Vyřizuje:** Barbora Uxová  
tel.: 379 209 474  
e-mail: [uxova@mestostod.cz](mailto:uxova@mestostod.cz)

Dle rozdělovníku

## **Věc: Koordinované závazné stanovisko MÚ Stod**

Dne 6.11.2019 obdržel MÚ Stod žádost č.j. 3064/19/OV, kterou podal „Sweco Hydroprojekt, Tábořská 31, 140 16 Praha 4“ (dále jen „žadatel“) o vydání koordinovaného závazného stanoviska podle § 4 zákona č. 183/2006 Sb. o územním plánování a stavebním řádu ve znění pozdějších předpisů (dále jen „stavební zákon“) a podle § 149 zákona č. 500/2004 Sb., správní řád ve znění pozdějších předpisů (dále jen „správní řád“) na stavbu „**Vodní nádrž VN 5 a polní cesta VPC 3 v k.ú. Neuměř**“ (dále jen „stavba“), podle předložené dokumentace DSP, kterou vypracoval „Ing. Jiří Wildt“.

K záměru výše uvedené stavby jsou dotčeny zájmy hájené následujícími dotčenými orgány MÚ Stod dle zvláštního předpisu:

1. Orgán odpadového hospodářství odboru životního prostředí
2. Orgán státní správy lesů odboru životního prostředí
3. Orgán ochrany vodního hospodářství odboru životního prostředí
4. Orgán ochrany přírody a krajiny odboru životního prostředí
5. Orgán ochrany zemědělského půdního fondu odboru životního prostředí
6. Orgán územního plánování odboru výstavby
7. Orgán silničního hospodářství odboru silničního hospodářství a dopravy

Závazná stanoviska dotčených orgánů:

### **☐ Z hlediska odpadového hospodářství**

Městský úřad Stod, odbor životního prostředí, jako příslušný orgán veřejné správy v oblasti odpadového hospodářství podle ustanovení § 71 a 79 zákona č. 185/2001 Sb., o odpadech a o změně některých dalších zákonů, ve znění pozdějších předpisů (dále jen „zákon o odpadech“), v souladu s § 149 zákona č. 500/2004 Sb., správní řád, ve znění pozdějších předpisů (dále jen „správní řád“), **vydává** podle § 79 odst. 4 zákona o odpadech, pro postupy podle stavebního zákona Státnímu pozemkovému úřadu, Husinecká 11a/1024, 130 00 Praha 3 **závazné stanovisko**, kterým

**souhlasí**

**se způsobem nakládání s odpady vznikajícími při stavbě** dle projektové dokumentace „Vodní nádrž VN 5 a polní cesta VPC 3 v k.ú. Neuměř“ (Ing. Jiří Wildt).

Odůvodnění

Městský úřad Stod, obdržel shora uvedenou žádost o vydání stanovisek dotčených orgánů k předložené projektové dokumentaci.

V případě nakládání s odpady uvádí předložená projektová dokumentace jednotlivé druhy odpadů, jejichž vznik se předpokládá při zamýšlené stavbě a jejím provozu, a tyto odpady kategorizuje podle vyhlášky č. 93/2016 Sb., o Katalogu odpadů.



Aktualizace projektové dokumentace VHO v k.ú. Neuměř - Vodní nádrž VN 5 a polní cesta VPC 3 v k.ú. Neuměř	E.1 Závazná stanoviska, rozhodnutí, vyjádření dotčených orgánů
Polní cesta VPC 3 - REVIZE 01	DSP
Polní cesta VPC 3 SO 01	

Dále je v dokumentaci uvedeno, že všechny uvedené odpady budou smluvně likvidovány oprávněnými firmami a v maximální míře budou odpady recyklovány.

Uváděné nakládání s odpady není v rozporu s povinnostmi vyplývajících ze zákona o odpadech a jeho prováděcích právních předpisů. Nebyl shledán důvod ke stanovení dalších specifických podmínek a požadavků nad rámec relevantních platných právních předpisů.

#### Poučení

Proti tomuto závaznému stanovisku se nelze samostatně odvolat, neboť závazné stanovisko není správním rozhodnutím, ale úkonem dotčeného správního orgánu učiněným na základě ustanovení § 149 a části čtvrté správního řádu. Obsah tohoto stanoviska je závazným podkladem pro výrokovou část rozhodnutí. Účastníci řízení o vydání rozhodnutí, jehož je závazné stanovisko podkladem, se však proti obsahu závazného stanoviska mohou odvolat v rámci odvolání proti navazujícímu rozhodnutí; napadnout lze např. podmínku danou závazným stanoviskem, rozpor se zákonem nebo zásah do Vašich práv, který v takovém závazném stanovisku spatřujete.

Bc. Marie Zavřelová v.r.  
referent OŽP

#### ☐ Z hlediska státní správy lesů

Městský úřad Stod, odbor životního prostředí, jako orgán státní správy lesů podle ustanovení §§ 47 a 48 zákona č. 289/1995 Sb., o lesích a o změně některých zákonů (lesní zákon), ve znění pozdějších předpisů, posoudil předloženou dokumentaci a uvádí následující:

Orgán státní správy lesů

**uděluje**  
podle § 14 odst. 2 lesního zákona  
**souhlas**

se stavbou „Vodní nádrž VN 5 a Polní cesta VPC 3 v k.ú. Neuměř“ která bude provedena na pozemcích v k.ú. Neuměř, okres Domažlice, kraj Plzeňský.  
Stavba se má realizovat na pozemcích ve vzdálenosti do 50 m od okraje lesa.

#### Souhlas se uděluje za těchto podmínek:

1. Při realizaci stavby je nutno dbát základních povinností k ochraně pozemků určených k plnění funkcí lesa uvedených v § 13 lesního zákona.
2. Stavbou nebude dotčen pozemek určený k plnění funkcí lesa, zejména ukládáním stavebního ani jiného materiálu a nedojde k poškození tohoto pozemku a lesních porostů v důsledku realizace stavby a jejího následného povoleného využití.
3. V souvislosti s prováděním stavby a jejím následným užíváním nebude požadováno kácení lesních porostů či omezení dalšího využívání daného lesního pozemku.

Na základě předložených dokladů a po posouzení dosahu předmětné stavby na zájmy chráněné lesním zákonem, konstatuje orgán státní správy lesů, že při dodržení výše uvedených podmínek, nedojde realizací stavby dle předložené projektové dokumentace a při jejím následném užívání k ohrožení, ani omezení zájmů chráněných lesním zákonem a proto byl s umístěním stavby vysloven souhlas.

Proti tomuto závaznému stanovisku se nelze odvolat. Podle § 149 odst. 1 správního řádu závazné stanovisko není samostatným rozhodnutím ve správním řízení. Obsah závazného stanoviska je závazný pro výrokovou část rozhodnutí stavebního úřadu. Závazné stanovisko lze zrušit nebo změnit pouze v rámci odvolacího řízení proti rozhodnutí, které bylo závazným stanoviskem podmíněno.

Gabriela Tlustá v.r.  
referent odboru životního prostředí

Aktualizace projektové dokumentace VHO v k.ú. Neuměř - Vodní nádrž VN 5 a polní cesta VPC 3 v k.ú. Neuměř	E.1 Závazná stanoviska, rozhodnutí, vyjádření dotčených orgánů
Polní cesta VPC 3 - REVIZE 01	DSP
Polní cesta VPC 3 SO 01	

## Z hlediska ochrany přírody a krajiny

### ad1)

Městský úřad Stod, odbor životního prostředí, orgán ochrany přírody příslušný podle ustanovení §75 a 77 zákona č.114/ 1992 Sb., o ochraně přírody a krajiny, ve znění pozdějších předpisů (dále jen „zákon o ochraně přírody“) k výše uvedené stavbě sděluje:

- Předmětem dokumentace je výstavba nové malé vodní nádrže VN5, průtočné, částečně zahloubené se stálou hladinou nadřazení na bezejmenném upraveném vodním toku T2 na pozemcích dle KN p. č. 625, 626, 627 a 765, druh pozemků vodní plocha a na pozemcích dle KN p. č. 632 a 767, druh pozemků ostatní plocha. Dále je navrženo zatravnění podél levého břehu nádrže na pozemku dle KN p. č. 624, druh pozemku trvalý travní porost pro omezení splachů z přilehlého pole do nádrže v k. ú. Neuměř. Vodní nádrž bude mít ekostabilizační a akumulaciční funkci.

Projektová dokumentace řeší také rekonstrukci stávající polní cesty VPC 3 o celkové délce plánované rekonstrukce 823m na pozemcích dle KN p. č. 630 a 632, druh pozemků ostatní plocha – ostatní komunikace v k. ú. Neuměř. Polní cesta vedle zpřístupnění přilehlých pozemků bude sloužit i ke zpřístupnění rozsáhlých lesních pozemků.

- Orgán ochrany přírody nejprve posoudil projektovou dokumentaci k výše uvedené stavbě podle §12 zákona o ochraně přírody z hlediska krajinného rázu. Vzhledem k tomu, že umístění stavby je v souladu s ÚP Neuměř a schválenými KPÚ a podle §12 odst.4) zákona o ochraně přírody se krajinný ráz neposuzuje v zastavěném území a zastavitelných plochách, pro které je územním plánem nebo regulačním plánem stanoveno plošné a prostorové uspořádání a podmínky ochrany krajinného rázu, není v tomto případě třeba pro umístění předmětné stavby souhlas orgánu ochrany přírody dle §12 odst.2) zákona o ochraně přírody.
- Dále správní orgán posoudil projektovou dokumentaci z hlediska zásahu do významných krajinných prvků – vodní tok a údolní niva podle §4 odst.2) zákona o ochraně přírody a vydává pro umístění a realizaci stavby následující závazné stanovisko viz ad2).

### ad2)

Městský úřad Stod, odbor životního prostředí, jako orgán ochrany přírody příslušný podle §75 a §77 odst.1, písm. a) zákona ČNR č.114/1992 Sb., o ochraně přírody a krajiny ve znění pozdějších předpisů (dále jen „zákon o ochraně přírody“) a jako dotčený orgán v souladu s ust. §4 odst.2 písm. a) zákona č. 183/2006 Sb., o územním plánování a stavebním řádu ve znění pozdějších předpisů (dále jen „stavební zákon“), tímto podle §4, odst.2) zákona o ochraně přírody v souladu s §149 odst.1 zákona č. 500/2004 Sb., správní řád, ve znění pozdějších předpisů (dále jen „správní řád“) **vydává toto závazné stanovisko, kterým uděluje**

**Státnímu pozemkovému úřadu Husinecká 11a/1024, 130 00 Praha 3** (dále jen „investor“)

## s o u h l a s

**k zásahu do významných krajinných prvků** (dále jen „VKP“) **bezejmenného vodního toku T2** a jeho **údolní nivy** na pozemcích dle KN p. č. 625, 626, 627 a 765, druh pozemků vodní plocha, na pozemcích dle KN p. č. 630, 632 a 767, druh pozemků ostatní plocha a na pozemku dle KN p. č. 624, druh pozemku trvalý travní porost v souvislosti se stavbou „**Vodní nádrž VN 5 a polní cesta VPC 3 v k.ú. Neuměř**“ podle předložené projektové dokumentace stupeň DSP, kterou vypracoval Ing. Jiří Wildt „Sweco Hydroprojekt, Tábořská 31, 140 16 Praha 4

### Závazné stanovisko se vydává za těchto podmínek:

- 1) Stavební práce budou probíhat v místě a rozsahu podle uvedené projektové dokumentace.
- 2) Kácení dřevin rostoucích mimo les (v rámci rekonstrukce polní cesty a výstavby vodní nádrže) bude provedeno v souladu se zákonem o ochraně přírody na základě pravomocného rozhodnutí příslušného orgánu ochrany přírody. S tímto orgánem bude také s ohledem na rozsah kácení a ke kompenzaci ekologické újmy vzniklé pokácením dřevin projednána přiměřená náhradní výsadba. (Obecní úřad Neuměř)
- 3) Kácení dřevin bude realizováno po nabytí právní moci stavebního povolení vydaného pro stavbu malé vodní nádrže a rekonstrukci cesty podle zvláštních právních předpisů (zákon č.183/2006 Sb., o územním plánování a stavebním řádu - stavební zákon, zákon č.254/2001 Sb., o vodách a o změně některých zákonů, ve znění pozdějších předpisů -vodní zákon).



Aktualizace projektové dokumentace VHO v k.ú. Neuměř - Vodní nádrž VN 5 a polní cesta VPC 3 v k.ú. Neuměř	E.1 Závazná stanoviska, rozhodnutí, vyjádření dotčených orgánů
Polní cesta VPC 3 - REVIZE 01	DSP
Polní cesta VPC 3 SO 01	

- 4) Káceny budou pouze dřeviny bezprostředně bránící stavbě.
- 5) Kácení dřevin bude provedeno v mimo hnízdicí období a v období vegetačního klidu, kterým se rozumí období přirozeného útlumu fyziologických a ekologických funkcí dřevin.
- 6) Při provádění stavebních prací bude dostatečně zajištěna ochrana dřevin rostoucích v obvodu a v blízkosti staveniště, nesmí být porušen jejich kořenový systém ani vlastní stromy a větve.
- 7) Po dobu výstavby nádrže bude zajištěn stálý průtok vody ve vodním toku.
- 8) Nádrž nebude využívána k intenzivnímu chovu ryb, bude plnit ekostabilizační a akumulaciční funkci a mokřadních ekosystémů.
- 9) Po dokončení stavby budou odstraněna všechna zařízení staveniště a jiná navazující zařízení a stavbou dotčené plochy budou zrekultivovány a bude obnoven travní porost.
- 10) V případě zjištění výskytu zvláště chráněných druhů živočichů nebo rostlin stanovených vyhláškou MŽP č. 395/1992 Sb., bude postupováno podle zákona o ochraně přírody a před realizací stavby bude požádáno o výjimku u Krajského úřadu Plzeňského kraje, OŽP.

#### Odůvodnění:

Po prostudování předložené dokumentace a na základě skutečnosti známých zdejšímu správnímu orgánu z jeho úřední činnosti, orgán státní správy ochrany přírody konstatuje následující:

- Podle projektové dokumentace bude stavbou dotčen významný krajinný prvek údolní niva a vodní tok definovaný v ust. §3 odst. 1 písm. b) zákona o ochraně přírody.
- Podle §4 odst. 2 zákona o ochraně přírody je k zásahům do významných krajinných prvků definovaných v §3 odst. 1 písm. b), které by mohly vést k poškození nebo zničení významných krajinných prvků nebo ohrožení či oslabení jejich ekologicko-stabilizační funkce, zapotřebí závazné stanovisko příslušného orgánu ochrany přírody.
- Zásah do těchto významných krajinných prvků bude spočívat ve výstavbě nové malé vodní nádrže, průtočné, částečně zahloubené se stálou hladinou nadřazení na bezejmenném upraveném vodním toku T2 na pozemcích dle KN p. č. 625, 626, 627 a 765, druh pozemků vodní plocha a na pozemcích dle KN p. č. 632 a 767, druh pozemků ostatní plocha. Dále je navrženo zatravnění podél levého břehu nádrže na pozemku dle KN p. č. 624, druh pozemku trvalý travní porost pro omezení splachů z přilehlého pole do nádrže.
- Účel stavby vodní nádrže – ekostabilizační a akumulaciční funkce. Vodní nádrž bude sloužit také jako estetický prvek v krajině, který bude zároveň přispívat ke zvýšení biodiverzity řešeného území skrze přirozenou sukcesii vodních a na vodu vázaných organismů a rostlin.
- V rámci rekonstrukce polní cesty dojde ke kácení 54 ks stromů a porostů o ploše 150m<sup>2</sup> a v rámci výstavby vodní nádrže dojde ke kácení 23 ks stromů a porostů o ploše 150m<sup>2</sup>. Správní orgán proto ve výroku tohoto rozhodnutí stanovil podmínky ke kácení uvedených dřevin.
- Podmínka provedení kácení po nabytí právní moci stavebního povolení pro tuto stavbu, byla stanovena z důvodu zabránění předčasného nebo zbytečného kácení, pokud by z realizace stavby případně sešlo.
- Podmínka provedení kácení v mimohnízdicí období a období vegetačního klidu byla stanovena zejména s ohledem na nezbytnou ochranu volně žijících ptáků dle § 5a zákona o ochraně přírody. Upozorňujeme, že i případné nezbytné kácení dalších dřevin kolidujících se stavbou, nevyžadujících povolení dle zákona o ochraně přírody, je s ohledem na ochranu volně žijících ptáků vhodné směřovat do období vegetačního klidu.
- Podle záznamů z náleзовé databáze AOPK ČR, by se ve stavbou dotčeném území neměly nacházet ZCHDŽ a ani zvláště chráněné druhy rostlin, avšak v případě zjištění jejich výskytu je investor stavby povinen před realizací stavby požádat o výjimku Krajský úřad Plzeňského kraje. Při realizaci stavby je také nutno postupovat zejména v souladu s ust. §5) zákona o ochraně přírody a krajiny, aby nedocházelo k nadměrnému úhynu rostlin a zraňování nebo úhynu obecně chráněných živočichů nebo ničení jejich biotopů, kterému lze zabránit technicky a ekonomicky dostupnými prostředky.

Městský úřad Stod, odbor životního prostředí, orgán ochrany přírody posoudil záměr podle §4 odst. 2) zákona o ochraně přírody, po jeho posouzení dospěl k závěru, že uvažovaný zásah do významných krajinných prvků, provedený v rozsahu podle předložené dokumentace a při dodržení stanovených podmínek je z hlediska ovlivnění jejich ekologicko - stabilizační funkce zásahem, který nepovede k jejich zničení nebo poškození a vydal souhlas k zásahu do významných krajinných prvků.

Toto závazné stanovisko nenahrazuje výjimku z ochranných podmínek zvláště chráněných druhů rostlin a živočichů podle § 56 zákona o ochraně přírody a krajiny.



Aktualizace projektové dokumentace VHO v k.ú. Neuměř - Vodní nádrž VN 5 a polní cesta VPC 3 v k.ú. Neuměř	E.1 Závazná stanoviska, rozhodnutí, vyjádření dotčených orgánů
Polní cesta VPC 3 - REVIZE 01	DSP
Polní cesta VPC 3 SO 01	

#### Poučení:

Proti tomuto závaznému stanovisku se nelze samostatně odvolat, neboť závazné stanovisko není správním rozhodnutím, ale úkonem dotčeného správního orgánu učiněným na základě ustanovení § 149 a části čtvrté správního řádu. Obsah tohoto stanoviska je závazným podkladem pro výrokovou část rozhodnutí vydaného podle zvláštních předpisů (zák. č. 183/2006 Sb., o územním plánování a stavebním řádu, zákon č. 254/2001 Sb., o vodách a o změně některých zákonů, ve znění pozdějších předpisů - vodní zákon).

Proti obsahu závazného stanoviska se lze odvolat v rámci odvolání proti navazujícímu rozhodnutí stavebního úřadu.

Jana Panušková  
vedoucí OŽP v.r.

#### ☐ Z hlediska ochrany zemědělského půdního fondu

Městský úřad Stod, OŽP, jako orgán ochrany zemědělského půdního fondu příslušný podle ustanovení podle §13 odst.1 písm. a) a 15 písm. j) zákona č. 334/1992 Sb., o ochraně zemědělského půdního fondu, ve znění pozdějších předpisů posoudil předloženou dokumentaci a k umístění a provedení stavby nové malé vodní nádrže VN5 na pozemcích dle KN p. č. 625, 626, 627 a 765, druh pozemků vodní plocha, na pozemcích dle KN p. č. 632 a 767, druh pozemků ostatní plocha, na pozemku dle KN p. č. 624, druh pozemku trvalý travní porost a na pozemcích dle KN p. č. 630 a 632, druh pozemků ostatní plocha – ostatní komunikace v k. ú. Neuměř sděluje:

- podle předložené dokumentace dojde v souvislosti s navrženým zatravněním podél levého břehu nádrže pro omezení splachů z přilehlého pole do nádrže v k.ú. Neuměř k dočasnému záboru zemědělské půdy na pozemku dle KN p. č. 624, druh pozemku **trvalý travní porost**.  
*Na pozemku p. č. 624 (částečně i na p.č.625, druh pozemku vodní plocha), bude v šíři 20m proveden trvalý travní porost z důvodu zabránění splachu z přilehlého polního pozemku. Na pozemku bude rozprostřena ornice (max.20cm), která bude sejmuta z prostoru zátopy a hráze vodní nádrže VN5 a následně bude pozemek oset travní směsí./*

#### Orgán ochrany ZPF souhlasí s realizací uvedeného záměru při dodržení následujících povinností:

- Pokud stavba a terénní úpravy na pozemku p. č. 624 náležejícího do zemědělského půdního fondu **nepřekročí dobu jednoho roku** (včetně doby potřebné k uvedení půdy do původního stavu), **není třeba** dle §9 odst.2 písm. c) zákona o ochraně ZPF k tomuto odnětí souhlasu orgánu ochrany zemědělského půdního fondu.  
*Pokud by si stavba vyžádala odnětí zemědělské půdy ze zemědělského půdního fondu na dobu delší než jeden rok, je třeba požádat Městský úřad Stod, odbor životního prostředí o souhlas k odnětí půdy ze ZPF dle §9 zákona o ochraně ZPF, který je podle správního řádu závazným stanoviskem.*
- Před zahájením stavby provést sejmutí ornice ze všech staveb dotčených ploch a uložit ornici na mezideponii, kde bude zajištěno její řádné ošetřování a ochrana před znehodnocením a ztrátami.
- O činnostech souvisejících se skryvkou, přemístěním, rozprostřením, uložením, použitím či jiným využitím a ošetřováním skryvaných kulturních vrstev půdy bude veden protokol ve smyslu §14 odst.4 a 5 vyhlášky 271/2019 o stanovení postupů k zajištění ochrany zemědělského půdního fondu a §8 zákona o ochraně ZPF.
- V průběhu výstavby učinit opatření k zabránění úniku látek (zejména pevných a kapalných), poškozujících zemědělský půdní fond a jeho vegetační kryt.
- Provádět práce tak, aby na okolním zemědělském půdním fondu a jeho vegetačním krytu došlo k co nejmenším škodám.

#### Dále upozorňujeme:

Podle předložené dokumentace bude provedena rekonstrukce stávající polní cesty VPC3 na pozemcích dle KN p. č. 630 a 632, druh pozemků ostatní plocha – ostatní komunikace v k. ú. Neuměř.

Upozorňujeme tímto na respektování ust. § 1 odst. 3 zákona o ochraně ZPF, protože dle tohoto ustanovení do zemědělského půdního fondu též **náleží nezemědělská půda potřebná k zajišťování zemědělské výroby**, jako **polní cesty**, pozemky se zařízením důležitým pro polní závlahy, závlahové vodní nádrže, odvodňovací příkopy, hráze sloužící k ochraně před zamokřením nebo zátopou, technická protierozní opatření (dále jen „nezemědělská půda potřebná k zajišťování zemědělské výroby“).

Podle aktuálního výpisu z katastru nemovitostí jsou pozemky dotčené stavbou polní cesty VPC 3 dle KN p. č. 630 a 632 v k. ú. Neuměř vedeny druhem pozemku jako ostatní plocha, s využitím ostatní

Aktualizace projektové dokumentace VHO v k.ú. Neuměř - Vodní nádrž VN 5 a polní cesta VPC 3 v k.ú. Neuměř	E.1 Závazná stanoviska, rozhodnutí, vyjádření dotčených orgánů
Polní cesta VPC 3 - REVIZE 01	DSP
Polní cesta VPC 3 SO 01	

komunikace, **ale bez způsobu ochrany pozemku „zemědělský půdní fond“.**  
**Pro předmětný pozemek určený pro nezemědělskou půdu potřebnou k zajišťování zemědělské výroby je nutno zřídit zápisem do operátu katastru nemovitostí způsob ochrany pozemku „zemědělský půdní fond“.**

Jana Panušková  
vedoucí OŽP v.r.

#### ☐ Z hlediska územního plánování

Městský úřad Stod, odbor výstavby – úsek územního plánování, jako dotčený orgán územního plánování městského úřadu obce s rozšířenou působností, příslušný podle § 6 odst. 1 písm. e) zákona č. 183/2006 Sb., o územním plánování a stavebním řádu (stavební zákon), ve znění pozdějších předpisů (dále jen "stavební zákon"), přezkoumal záměr podle § 96b odst. 3 stavebního zákona z hlediska souladu s politikou územního rozvoje, s územně plánovací dokumentací a z hlediska uplatňování cílů a úkolů územního plánování; a to na základě podkladů, které dne 6.11.2019 doručil žadatel Sweco Hydroprojekt a.s., Tábořská 31, 140 16 Praha 4 ve věci:

#### **„VODNÍ NÁDRŽ VN 5 A POLNÍ CESTA VPC 3 V K.Ú. NEUMĚŘ“**

(dále jen „záměr“) na pozemcích parcelní číslo 625, 626, 627, 632, 765, 767, 624, 630 a 632 v katastrálním území Neuměř

a vydává podle § 96b stavebního zákona a § 136 a § 149 odst. 1 a 2 správního řádu toto **závazné stanovisko**:

#### Popis záměru:

Jedná se o novou stavbu malé vodní nádrže, průtočné, částečně zahloubené. Nádrž bude opatřena požerákem pro možnost jejího vypuštění a převádění běžných průtoků. Pro převod povodňových průtoků je navržen čelní bezpečnostní přeliv, na který navazuje odpadní koryto, které je zaústěné zpět do vodního toku. Dále se navrhuje zatravnění podél levého břehu nádrže na pozemku p. č. 624 k. ú. Neuměř pro omezení splachů z přilehlého pole do nádrže. Projektová dokumentace řeší také rekonstrukci polní cesty VPC3. Je to jednopruhová vedlejší polní cesta kategorie P 4/20. Cesta o celková délce 823 m se nachází na pozemku parcela číslo 630 a 632 v katastrálním území Neuměř.

**Záměr je z hlediska souladu s politikou územního rozvoje a územně plánovací dokumentací a z hlediska uplatňování cílů a úkolů územního plánování**

#### **p ř í p u s t n ý .**

Dotčený orgán podle § 96b odst. 3 stavebního zákona stanoví **podmínky pro uskutečnění záměru**:

Záměr bude umístěn a proveden v souladu s ověřenou projektovou dokumentací, která byla podkladem pro vydání tohoto stanoviska, další podmínky pro přípravu a uskutečnění záměru se nestanoví.

#### **Odůvodnění:**

Dotčený orgán obdržel dne 6.11.2019 žádost o vydání koordinovaného závazného stanoviska k uvedenému záměru, jehož součástí je závazné stanovisko orgánu územního plánování podle § 96b stavebního zákona.

K žádosti byla doložena dokumentace pro stavební povolení „Vodní nádrž VN 5 a polní cesta VPC3 v k.ú. Neuměř“, kterou v 11/2019 vypracoval Ing. Jiří Wildt, odpovědný projektant Ing. Radek Veselý, ČKA 111036, společnost Sweco Hydroprojekt a.s., Tábořská 31, 140 16 Praha 4.

Odbor výstavby městského úřadu Stod, jako orgán územního plánování, přezkoumal záměr podle § 96b odst. 3 stavebního zákona, zda je přípustný z hlediska souladu s politikou územního rozvoje a územně plánovací dokumentací a z hlediska uplatňování cílů a úkolů územního plánování, či nikoliv.

Orgán územního plánování přezkoumal **soulad záměru s politikou územního rozvoje**.

Záměr se věcí řešených Politikou územního rozvoje ČR (dále jen „PÚR“) nedotýká. Platná PÚR záměr v jím dotčeném území neřeší, záměr se věcí řešených PÚR nedotýká.



Aktualizace projektové dokumentace VHO v k.ú. Neuměř - Vodní nádrž VN 5 a polní cesta VPC 3 v k.ú. Neuměř	E.1 Závazná stanoviska, rozhodnutí, vyjádření dotčených orgánů
Polní cesta VPC 3 - REVIZE 01	DSP
Polní cesta VPC 3 SO 01	

Orgán územního plánování přezkoumal **soulad záměru se zásadami územního rozvoje**.

Záměr **je v souladu** s platnými Zásadami územního rozvoje Plzeňského kraje, neboť není v rozporu s řešením této dokumentace. Především není v rozporu s vymezenými plochami a koridory nadmístního významu, respektuje veškeré hodnoty a limity v zásadách vymezené, jakož i obecné požadavky na územní plánování v Plzeňském kraji.

Orgán územního plánování přezkoumal **soulad záměru s územním plánem**.

Záměr **je v souladu** s platným územním plánem Neuměř.

- Záměr se dle platného územního plánu nachází ve vymezené ploše změn vodní a vodohospodářské (V), ve stabilizovaných plochách zeleně ochranné a izolační (ZO), zemědělské – trvalé travní porosty, louky a pastviny (Z-T) a stabilizované ploše veřejných prostranství (PV).
- Územní plán pro plochy vodní a vodohospodářské (V) stanovuje následující podmínky: převažující účel využití - vodní plochy a toky a vodohospodářské stavby na nich, sloužící k zajištění podmínek pro nakládání s vodami, ochranu před jejich škodlivými účinky a suchem, regulaci vodního režimu území a plnění dalších účelů
  - o přípustné - vodní plochy a toky, účelové a rekreační nádrže a ostatní vodní díla - revitalizace meliorovaných vodních toků - zařízení pro závlahy, odvodnění nebo s protipovodňovou funkcí - přemostění a lávky, stavidla a hráze.
  - o podmíněně přípustné - nezbytná související dopravní a technická infrastruktura
  - o podmínky funkčního a prostorového uspořádání - v okolí vodních toků musí být oboustranně zatravněná plocha o šíři min. 4 m od osy a zároveň min. 2 m od břehu a jednostranný volný manipulační pruh 6 m - upřednostnit trvalé travní porosty s postupným vyloučením orné půdy.
- Územní plán pro plochy zeleně ochranné a izolační (ZO) stanoví jako přípustná - opatření a zařízení ke zvyšování retence území a nezbytnou dopravní a technickou infrastrukturu, podmínky prostorového uspořádání - jsou splněny.
- Územní plán pro plochy zemědělské – trvalé travní porosty, louky a pastviny (Z-T) stanovuje přípustné - izolační a doprovodná zeleň - zařízení zabráňující erozi a splachu půdy – protipovodňová opatření, stoky.
- Územní plán pro plochy veřejných prostranství (PV) stanovuje přípustné - ulice, účelové komunikace.

Záměr je v souladu s využitím daných ploch, vymezených platnou ÚPD a v souladu s podmínkami prostorového uspořádání. Záměr vybudování objektu SO 02.02 Bezpečnostní přeliv a odpadní koryto je v souladu se stanoveným funkčním využitím plochy zeleně ochranné a izolační (ZO), materiálem a způsobem vybudování nebude narušovat funkci této plochy a zajistí zvýšení retence území a jeho ochranu před přívalovými dešti.

Objekt SO 02.02 bude sloužit pro bezpečné převedení povodňových průtoků, bude v koruně hráze zřízen opevněný průleh. Přelivná hrana, návodní svah a odpadní koryto pod přelivem bude opevněno kamennou rovnatinou s vyklínováním. Odpadní koryto od bezpečnostního přelivu odvádí vody při povodňových průtocích zpět do koryta stávajícího toku. Odpadní koryto je opevněno kamennou rovnatinou v celém profilu. Ukončení a lomové body koryta budou stabilizovány betonovými prahy.

Záměr vybudování SO 01 Polní cesta VPC 3 je v souladu s využitím plochy veřejných prostranství (PV). Polní cesta VPC 3 začíná napojením na polní cestu HPC 1, pokračuje po parcele č. 630 k.ú. Neuměř a končí napojením lesní cesty LC 3. Vzhledem k výsledkům geologického průzkumu bude v celé trase provedena výměna podloží. Povrch cesty bude proveden ze dvou pásů silničních dílců, mezi kterými bude proveden nepevněný povrch z vibrovaného štěrku. V trase polní cesty je navržena 1 výhybna délky 20 m s náběhy v poměru 1:3. V místě výhybny je komunikace rozšířena tak, aby její šířka byla 5.5 m. Na tuto polní cestu je napojena cesta DPC 2 a přístupový pás PP4. Sjezdy na okolní pozemky zde navrženy nejsou. Pozemky jsou přístupné z doplňkových polních cest či přístupových pásů.

- Při posouzení záměru nebyly zjištěny případné negativní vlivy v rámci plochy nebo vlivem využití sousedních pozemků a ploch. Umístěním záměru nebude snížena kvalita prostředí.
- Z uvedených důvodů je záměr v souladu s územním plánem.

Aktualizace projektové dokumentace VHO v k.ú. Neuměř - Vodní nádrž VN 5 a polní cesta VPC 3 v k.ú. Neuměř	E.1 Závazná stanoviska, rozhodnutí, vyjádření dotčených orgánů
Polní cesta VPC 3 - REVIZE 01	DSP
Polní cesta VPC 3 SO 01	

Orgán územního plánování přezkoumal **soulad záměru s cíli a úkoly územního plánování**.  
Předložený záměr **je v souladu** s cíli dle ustanovení §18 stavebního zákona.  
Předložený záměr **je v souladu** s úkoly dle ustanovení §19 odst. 1 stavebního zákona.

- Záměr pozitivně ovlivňuje předpoklady pro udržitelný rozvoj území a neohrožuje podmínky života budoucích generací. Orgán územního plánování zajistil koordinaci záměru s okolními záměry, okolní výstavbou a potenciálem území, zhodnotil stav a podmínky území a konstatuje, že předložený záměr respektuje přírodní hodnoty a účelně zhodnocuje území s ohledem na veřejné zájmy a soudržnost obyvatel. Orgán územního plánování dále zjistil a posoudil stav území, vyhodnotil přírodní, kulturní a civilizační hodnoty a konstatuje, že záměr je v souladu s požadavky na koncepci rozvoje území, s požadavky na estetické hodnoty území.

#### Podklady pro vydání závazného stanoviska:

Pro vydání závazného stanoviska vycházel orgán územního plánování z následujících podkladů předložených žadatelem:

- Dokumentace pro stavební povolení „Vodní nádrž VN 5 a polní cesta VPC 3 v k.ú. Neuměř“, kterou v 11/2019 vypracoval Ing. Jiří Wildt, odpovědný projektant Ing. Radek Veselý, ČKA 111036, společnost Sweco Hydroprojekt a.s., Tábořská 31, 140 16 Praha 4

Kromě podkladů předložených žadatelem vycházel orgán územního plánování z následujících podkladů pro rozhodování v území:

- Politika územního rozvoje České republiky ve znění Aktualizace č. 1, 2 a 3, závazná od 1.10.2019.
- Zásady územního rozvoje Plzeňského kraje ve znění Aktualizace č. 4, které Zastupitelstvo Plzeňského kraje vydalo usnesením č. 920/18 dne 17. 12. 2018.
- Územní plán Neuměř vydaný opatřením obecné povahy, které nabylo účinnosti dne 21. 12. 2018.

#### **Poučení:**

Vydání závazného stanoviska není ve smyslu § 96b odst. 4 stavebního zákona překážkou vydání závazného stanoviska týkajícího se jiného záměru v daném území. Závazné stanovisko platí ve smyslu § 96b odst. 5 stavebního zákona 2 roky ode dne jeho vydání, nestanoví-li úřad územního plánování v odůvodněných případech lhůtu delší, nejdéle však 3 roky. Platnost závazného stanoviska nelze ve smyslu § 96b odst. 6 stavebního zákona prodloužit, pokud se změnily podmínky v území. Závazné stanovisko není ve smyslu § 149 odst. 1 správního řádu samostatným rozhodnutím, a tudíž se proti němu nelze samostatně odvolat a jehož obsah je závazný pro výrokovou část rozhodnutím správního orgánu.

Ing. Hana Roudnická  
referentka odboru výstavby  
úsek územního plánování

#### K předloženému záměru vydal své vyjádření nebo učinil sdělení:

##### **☐ Z hlediska ochrany vodního hospodářství**

Městský úřad Stod, odbor životního prostředí, jako orgán ochrany vodního hospodářství příslušný podle § 106 odst. 1 zákona č. 254/2001 Sb., o vodách a o změně některých zákonů (vodní zákon), ve znění pozdějších předpisů (dále jen „vodní zákon“) posoudil předložené doklady a uvádí:

- K provedení polní cesty VPC3 v k. ú. Neuměř nemáme připomínek.
- K umístění a provedení stavby vodní nádrže VN 5 nemáme v této fázi záměru námitek. Pouze upozorňujeme, že navržená stavba je dle § 55 vodního zákona vodním dílem a k jejímu provedení a k nakládání s vodami je třeba povolení vodoprávního úřadu. Příslušným vodoprávním úřadem je Městský úřad Stod, odbor životního prostředí. Žádosti včetně příloh musí být v souladu s vyhláškou č. 183/2018 Sb., o náležitostech rozhodnutí a dalších opatření vodoprávního úřadu a o dokladech předkládaných vodoprávnímu úřadu.
- Dále uvádíme, že v současné době je možné v souladu s ust. § 94j požádat o společné územní a stavební řízení. K vodoprávnímu řízení požadujeme předložit projektovou dokumentaci, která



Aktualizace projektové dokumentace VHO v k.ú. Neuměř - Vodní nádrž VN 5 a polní cesta VPC 3 v k.ú. Neuměř	E.1 Závazná stanoviska, rozhodnutí, vyjádření dotčených orgánů
Polní cesta VPC 3 - REVIZE 01	DSP
Polní cesta VPC 3 SO 01	

bude zpracována pouze pro dané vodní dílo, a to z důvodu, že navrženou polní cestu nelze v tomto případě považovat za stavbu vedlejší ke stavbě hlavní - vodní nádrži, neboť polní cesta je a bude (dle předložené technické zprávy), využívána ke zpřístupnění i přilehlých pozemků a rozsáhlých lesních pozemků.

Jarmila Straková v.r.  
referentka OŽP

#### ☐ Z hlediska silničního hospodářství

Městský úřad Stod, odbor správní a dopravní, jako obecní úřad obce s rozšířenou působností § 40 odst. 4 písm. a) zákona č. 13/1997 Sb., o pozemních komunikacích, ve znění pozdějších předpisů, vykonávající působnost speciálního stavebního úřadu ve věcech silnic II., III. Třídy, místních komunikací a veřejně přístupných účelových komunikací a vykonávající působnost silničního správního úřadu, sděluje, že nemá námitek.

Bc. Petra Fictumová v.r.  
referentka odboru správního a dopravního

K záměru výše uvedené stavby nejsou dotčeny zájmy hájené následujícími dotčenými orgány MÚ Stod dle zvláštního předpisu:

1. Orgán ochrany ovzduší odboru životního prostředí
2. Orgán na úseku ochrany památkové péče

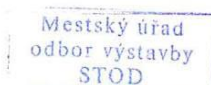
Odbor výstavby upozorňuje, že v rámci stavební činnosti a provádění výkopových prací na území s archeologickými nálezy, je stavebník povinen v souladu s § 22 odst. 2 památkového zákona oznámit záměr stavební činnosti Archeologickému ústavu AV ČR Praha, Letenská 4, 118 01, Praha 1 a umožnit jemu nebo oprávněné organizaci provést na dotčeném území záchranný archeologický výzkum. Archeologický ústav nebo oprávněná organizace se dohodne s vlastníkem pozemku na podmínkách výzkumu.

#### Závěr koordinovaného závazného stanoviska MÚ Stod.

Záměr výše uvedené stavby je možný a to za splnění podmínek vyplývajících z jednotlivých stanovisek dotčených orgánů MÚ Stod.

#### **Poučení:**

Proti tomuto závaznému stanovisku není možné se odvolat.  
Závazné stanovisko je podmiňující akt dotčeného orgánu pro rozhodnutí příslušného orgánu, jeho obsah je závazný pro výrokovou část tohoto rozhodnutí.



Petra Belinová  
vedoucí odboru výstavby

**Přílohy:** projektová dokumentace

**Doručí se:** Sweco Hydroprojekt, Tábořská 31, 140 16 Praha 4

Aktualizace projektové dokumentace VHO v k.ú. Neuměř - Vodní nádrž VN 5 a polní cesta VPC 3 v k.ú. Neuměř	E.1 Závazná stanoviska, rozhodnutí, vyjádření dotčených orgánů
Polní cesta VPC 3 - REVIZE 01	DSP
Polní cesta VPC 3 SO 01	



Tímto vás žádáme o vydání souhlasu s navrženým řešením stavby, včetně využití obecní komunikace pro účely příjezdu a výjezdu na/ze staveniště. Ve stanovisku uveďte vaše podmínky využití komunikace pro provádění stavby.

Podrobnější popis projektu je uveden v příložené souhrnné zprávě a vyplývá z příložených výkresů.

V případě nejasností prosím kontaktujte odpovědného projektanta – Ing. Jiřího Wildta (tel. 261 102 446, email: jiri.wildt@sweco.cz).

Předem děkujeme za ochotu, s pozdravem

**Sweco Hydroprojekt a.s.**  
úřadění Praha  
Táborská 31, 140 16 Praha 4  
9

**Ing. Petr Matějček**  
ředitel divize hydrotechniky, ekologie  
a odpadového hospodářství

- Přílohy:
- 1) Situační výkres širších vztahů
  - 2) Celkový situační výkres
  - 3) Souhrnná technická zpráva

*Souhlasím s navrženým řešením stavby  
a kácením v uvedeném rozsahu*

Obec Neuměř  
345 62 Holýšov



19-CC-2020

*Antonín KOLÁŘ starosta*

2 (2)

Sweco Hydroprojekt a.s.

Aktualizace projektové dokumentace VHO v k.ú. Neuměř - Vodní nádrž VN 5 a polní cesta VPC 3 v k.ú. Neuměř	E.1 Závazná stanoviska, rozhodnutí, vyjádření dotčených orgánů
Polní cesta VPC 3 - REVIZE 01	DSP
Polní cesta VPC 3 SO 01	

Obecní úřad v Neuměř  
Č.j. Ko-04/2020  
Sp. Zn:.....  
Datum: 21.02.2020

## ZÁVAZNÉ STANOVISKO

Obecní úřad v Neuměř jako věcně a místně příslušný orgán ochrany přírody ve znění smyslu § 76 odst. 1 písm a) zákona č.114/1992 Sb. O ochraně přírody a krajiny ve znění pozdějších předpisů (dále jen „zákon“), vydává (dále jen „žadatel“), podle § 149 odst. 1 zákona č. 500/2004 Sb., správní řád, ve znění pozdějších předpisů (dále jen „správní řád“), a § 8 odst. 6 zákona toto závazné stanovisko, kterým

### souhlasí

s pokácením dřevin rostoucích mimo les na pozemku p.č. 630, p.č. 626 a p.č. 765 v k.ú. Neuměř dle soupisu stromů v příloze č. 1 v celkovém počtu 54ks na pozemku p.č. 630, v celkovém počtu 5ks na pozemku p.č. 626 a v celkovém počtu 3ks na pozemku p.č. 765 za následujících podmínek:

1. Kácení bude provedeno v období mimo hnízdicí období a vegetačního klidu dřevin, tj. od 1.11. do 31.3. kalendářního roku až po nabití právní moci stavebního povolení vydaného pro tuto stavbu malé vodní nádrže a rekonstrukce cesty
2. V souladu s § 9 zákona Obec Neuměř nařizuje provedení náhradní výstavby na pozemku p.č. 624 v k.ú. Neuměř

### ODŮVODNĚNÍ

Výše zmíněné stromy (příloha č.1) se nacházejí přímo v tělese polní cesty a budoucí malé vodní nádrže a tak brání jejich výstavbě. Proto Obecní úřad v Neuměř, jako příslušný orgán ochrany přírody a krajiny, rozhodl o jejich kácení a stanovil podmínky náhradní výstavby na pozemku p.č. 624 ve skladbě a počtu v těchto druzích: Dub letní-245ks, Bříza bělokorá-77ks, Lípa srdčitá-35ks, Javor babyka-14ks, Topol osika-7ks, Hrušeň-14ks a Borovice hustokvětá-21ks. Listnaté stromy ve velikosti 12/14 a jehličnaté ve velikosti 125/150. Každá sazenice bude obsahovat zemní bal (nesmí být prostokořenová) a bude provedena povýsadbová péče dle typu stromu.

### POUČENÍ

Závazné stanovisko není samostatným správním rozhodnutím, a proto se proti němu nelze odvolat. Jeho obsah je možné napadnout v rámci odvolání proti rozhodnutí, jehož je závazné stanovisko podkladem

Obec Neuměř  
345 62 Holýšov

Antonín Kolář, starosta obce Neuměř

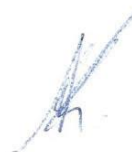
Příloha č. 1

Seznam dřevin ke kácení na pozemku p.č. 630

druh	průměr kmene (cm)	obvod kmene (cm)	počet (ks)
javor	32	100	2
dub	45	141	1
dub	50	157	1
borovice	45	141	1
dub	32	100	1
bříza	40	126	1
bříza	50	157	3
lípa	28	88	3
dub	50	157	1
bříza	50	157	2
bříza	32	100	1
bříza	38	120	1
bříza	40	126	2
lípa	28	88	1
lipa	25	79	1
dub	50	157	2
dub	48	150	2
dub	40	126	3
borovice	50	157	1
borovice	60	188	1
dub	30	95	4
dub	38	120	3
dub	29	91	3
dub	44	138	2
dub	49	154	1
osika	43	135	1
dub	75	235	1
dub	35	110	1
dub	39	91	1
dub	28	88	3
dub	33	104	1
dub	34	107	1
hrušeň	52	163	1

Seznam dřevin ke kácení na pozemku p.č. 626

druh	průměr kmene (cm)	obvod kmene (cm)	počet (ks)
bříza	32	100	1
dub	34	107	2
dub	35	110	1
hrušeň	35	110	1



Obec Neuměř  
345 62 Holýšov



Příloha č. 1

Seznam dřevin ke kácení na pozemku p.č. 765

druh	průměr kmene (cm)	obvod kmene (cm)	počet (ks)
olše	30	95	1
olše	40	126	1
olše	40	126	1



Obec Neuměř  
345 62 Holýšov

Obec Neuměř  
345 62 Holýšov

Příloha č. 1

Seznam dřevin ke kácení na pozemku p.č. 630 - náhradní výsadba

druh	průměr kmene (cm)	obvod kmene (cm)	počet (ks)	Potřebný počet stromů náhradní výsadby
javor	32	100	2	14
dub	45	141	1	7
dub	50	157	1	7
borovice	45	141	1	7
dub	32	100	1	7
bříza	40	126	1	7
bříza	50	157	3	21
lípa	28	88	3	21
dub	50	157	1	7
bříza	50	157	2	14
bříza	32	100	1	7
bříza	38	120	1	7
bříza	40	126	2	14
lípa	28	88	1	7
lípa	25	79	1	7
dub	50	157	2	14
dub	48	150	2	14
dub	40	126	3	21
borovice	50	157	1	7
borovice	60	188	1	7
dub	30	95	4	28
dub	38	120	3	21
dub	29	91	3	21
dub	44	138	2	14
dub	49	154	1	7
osika	43	135	1	7
dub	75	235	1	7
dub	35	110	1	7
dub	39	91	1	7
dub	28	88	3	21
dub	33	104	1	7
dub	34	107	1	7
hrušeň	52	163	1	7

Seznam dřevin ke kácení na pozemku p.č. 626 - náhradní výsadba

druh	průměr kmene (cm)	obvod kmene (cm)	počet (ks)	Potřebný počet výsadby
bříza	32	100	1	7
dub	34	107	2	14
dub	35	110	1	7
hrušeň	35	110	1	7

Celkem nových stromů

413



**Obec Neuměř**  
345 62 Holýšov



Pomáhat a chránit

**POLICIE ČESKÉ REPUBLIKY**  
**KRAJSKÉ ŘEDITELSTVÍ POLICIE PLZEŇSKÉHO KRAJE**

*územní odbor Domažlice*  
*dopravní inspektorát*

JID: PCR03ETRF079381885



Č. j. KRPP-151074-1/ČJ-2019-030106

Domažlice 20. 11. 2019

Počet listů: 1  
Přílohy: 0 / 0

**Sweco Hydroprojekt a. s.**  
ústředí Praha  
Táborská 31  
140 16 Praha 4  
IČ 26475081

**Věc: Vodní nádrž VN 5 a polní cesta VPC 3 v k. ú. Neuměř - stanovisko**

Policie České republiky, Krajské ředitelství policie Plzeňského kraje, územní odbor Domažlice, dopravní inspektorát v souladu s ustanovením § 16 odst. 2 písm. b) zákona č. 13/1997 Sb., o pozemních komunikacích, ve znění pozdějších předpisů,

#### **S O U H L A S Í**

**s vydáním stavebního povolení pro stavbu „Vodní nádrž VN 5 a polní cesta VPC 3 v k. ú. Neuměř“:**

Předložená projektová dokumentace pro stavební povolení řeší výstavbu vodní nádrže VN 5 a rekonstrukci polní cesty VPC 3 v k. ú. Neuměř.

Policie České republiky, jakožto dotčený orgán vydávající stanovisko, s předloženou dokumentací souhlasí, neboť odpovídá obecným požadavkům na bezpečnost a plynulost provozu na pozemních komunikacích.

Rozdělovník:  
č. 1 – adresát – ISDS

Vyřizuje: por. Bc. Josef Kabourek  
Tel.: 974 331 254

npor. Mgr. Václav Havel  
vedoucí DI

npor. Bc. Petr Polák  
zástupce vedoucího DI

Kosmonautů 165  
344 01 Domažlice

www.policie.cz

Tel.: +420 974 331 259  
Fax: +420 974 331 258  
Email: do.di@pcr.cz

70.4428.79381885

Aktualizace projektové dokumentace VHO v k.ú. Neuměř - Vodní nádrž VN 5 a polní cesta VPC 3 v k.ú. Neuměř	E.1 Závazná stanoviska, rozhodnutí, vyjádření dotčených orgánů
Polní cesta VPC 3 - REVIZE 01	DSP
Polní cesta VPC 3 SO 01	



Povodí Vltavy, státní podnik  
závod Berounka  
Denisovo nábřeží 14  
301 00 Plzeň

TEL.: 377 307 111  
FAX: 377 237 361

BANKOVNÍ SPOJENÍ:  
KOMERČNÍ BANKA, a.s. PLZEŇ - MĚSTO  
č.ú.: 7004311/0100

Sweco Hydroprojekt a.s.  
ústředí Praha  
Táborská 31  
140 16 Praha 4

VÁŠ DOPIS ZNAČKY/ ZE DNE  
131/WIL/0522

NAŠE ZNAČKA  
PVL-77902/2019/340/Pa  
PVL-20625/2019/SP

VYŘIZUJE/ LINKA  
Pavlovová/363

DATUM  
2019-11-26

#### Vodní nádrž VN 5 a polní cesta VPC 3 v k.ú. Neuměř

k.ú. Neuměř, okr. Domažlice, kraj Plzeňský, č.h.p. 1-10-02-0710-0-00

VÚ povrchových vod: BER\_0250 Radbuza od toku Zubřina po tok Merklínka

HGR 6222, č. vodního útvaru podzemních vod 62221, charakter vodního útvaru – základní vrstva

#### STANOVISKO SPRÁVCE POVODÍ

Dopisem ze dne 6.11.2019 jste nám předložili ke stanovisku správce povodí projektovou dokumentaci pro stavební povolení a pro provádění stavby k záměru „Vodní nádrž VN 5 a polní cesta VPC 3 v k.ú. Neuměř“, vypracovanou Vaší firmou v 02/2020, č. zak. 11 9255 0100. Investorem stavby je Státní pozemkový úřad Husinecká 11a/1024, 130 00 Praha.

Lokalita se nachází v povodí významného vodního toku Radbuza, č.h.p. 1-10-02-0720-0-00, který je ve správě Povodí Vltavy, státní podnik. Stavbou bude dotčen vodní tok IDVT 10282129, který je ve správě státního podniku Lesy ČR.

Předložený záměr řeší výstavbu nové polní cesty VPC 3 v celkové délce 823 m a výstavbu nové vodní nádrže VN 5.

Projektovaný rybník a polní cesta se nachází v katastrálním území obce Neuměř, okres Domažlice. Pozemky, na kterých je stavba umístěna, jsou ve vlastnictví obce Neuměř. Polní cesta VPC 3 je vedena ve směru „Březový rybník“ – „lesní komplex Na mýti“. Počátek cesty je v napojení (pod Březovým rybníčkem) na polní cestu HPC 1, konec pak v napojení na stávající lesní cestu LC 3. Cesta je vedena v násypu, zářezu a v úrovni terénu. Komunikace vedle zpřístupnění přilehlých pozemků slouží i ke zpřístupnění rozsáhlých lesních pozemků (mimo obvod KPÚ), proto je uvažováno s jejím celoročním využíváním. Povrch v místě navrhované polní cesty je nepevný – šterk, suť, zatravnění. Stavební pozemek pro stavbu rybníka v údolí bezejmenného potoka T2 je dán morfologií terénu v nadmořské výšce 395 – 405 m n. m. Údolí potoka je široké, mírně svazité k jihu. V současné době je pozemek využíván jako louka, podél samotného potoka se nachází samostatně stojící stromy a křoviny.

Předložený záměr řeší výstavbu nové polní cesty VPC 3 v celkové délce 815 m a výstavbu nové vodní nádrže VN 5.

Polní cesta bude odvodněna pomocí odvodňovacího příkopu a trativodu. Součástí stavby je pět propustků.

Vodní nádrž je navržena jako průtočná, částečně zahloubená údolní malá vodní nádrž se stálou hladinou nadřazení na bezejmenném, upraveném vodním toku IDVT 10282129. Nádrž bude mít



Povodí Vltavy, státní podnik - zápis v obchodním rejstříku: Městský soud v Praze, oddíl A, vložka 43594

Obchodní firma: Povodí Vltavy, státní podnik  
Sídlo: Holečkova 3178/8, Smíchov, 150 00 Praha 5

IČO: 70889953  
DIČ: CZ70889953



Aktualizace projektové dokumentace VHO v k.ú. Neuměř - Vodní nádrž VN 5 a polní cesta VPC 3 v k.ú. Neuměř	E.1 Závazná stanoviska, rozhodnutí, vyjádření dotčených orgánů
Polní cesta VPC 3 - REVIZE 01	DSP
Polní cesta VPC 3 SO 01	

-2-

ekostabilizační a akumulační funkci. Hráz rybníka je navržena homogenní, sypaná z místních materiálů se sklonem návodního líce 1:3 a s max. sklonem vzdušného líce 1:2. Pro vypouštění bude nádrž opatřena požerákem, odpadní potrubí bude vyústěno do vodního toku IDVT 10282129.

#### NÁVRHOVÉ PARAMETRY STAVBY

##### SO 01 Polní cesta VPC 3

Délka plánované rekonstrukce PC: 823 m, kategorie PC: P 4/20, povrch PC: silniční dílce kolejově, šířka vozovky: 3,5 m, šířka krajnice: 2x 0,25m, počet propustků na rekonstruovaném úseku: 5 ks

##### SO 02 Vodní nádrž VN 5

Max. výška hráze (nad úrovní okolního terénu): 2,85 m, sklon návodního svahu: 1:3 sklon vzdušního svahu: 1:2, délka koruny hráze: 86,5 m, šířka koruny hráze: 4,0 m, kóta koruny hráze: 400,95 m n. m., kubatura násypu hráze: cca 910 m<sup>3</sup>, kubatura výkopku ze zátopy: cca 8 680 m<sup>3</sup>, kóta hladiny H<sub>nn</sub> / H<sub>max</sub>: 400,05 / 400,50 m n. m., plocha zátopy Ann / A<sub>max</sub>: 7 820 / 8 820 m<sup>2</sup>, objem zátopy V<sub>nn</sub> / V<sub>max</sub>: bude doplněno m<sup>3</sup>, délka hrany bezpečnostního přelivu: 14,5 m.

Podle listu hodnocení útvaru povrchových vod ID VÚ BER\_0250 Radbuza od toku Zubřina po tok Merklínka je chemický stav hodnocen jako nedosažení dobrého stavu a ekologický stav je hodnocen jako střední stav.

Podle listu hodnocení útvaru podzemních vod ID VÚ 62221 - Krystalinikum a proterozoikum v povodí Úhlavy a dolního toku Radbuzy – západní část je kvantitativní stav vyhovující, chemický stav je nevyhovující.

Na základě ustanovení § 54 odst. 4 zákona č. 254/2001 Sb., o vodách a o změně některých zákonů (vodní zákon), ve znění pozdějších předpisů a vyhlášky Ministerstva zemědělství č. 183/2018 Sb., o náležitostech rozhodnutí a dalších opatření vodoprávního úřadu a o dokladech předkládaných vodoprávnímu úřadu, vydává organizace Povodí Vltavy, státní podnik, jako příslušný správce povodí v dílčím povodí Berounky k předložené projektové dokumentaci následující

#### st a n o v i s k o :

- A. Z hlediska zájmů daných platným Národním plánem povodí Labe a Plánem dílčího povodí Berounky (ustanovení § 24 až 26 vodního zákona) **je uvedený záměr možný, protože lze předpokládat, že záměrem nedojde ke zhoršení chemického stavu a ekologického stavu dotčeného útvaru povrchových vod a chemického stavu a kvantitativního stavu útvaru podzemních vod, a že nebude znemožněno dosažení jejich dobrého stavu.** Toto hodnocení vychází z posouzení souladu daného záměru s výše uvedenými platnými dokumenty.
- B. Z hlediska dalších zájmů daných zákonem č. 254/2001 Sb., o vodách a o změně některých zákonů (vodní zákon), ve znění pozdějších předpisů, **souhlasíme s uvedeným záměrem „Vodní nádrž VN 5 a polní cesta VPC 3 v k.ú. Neuměř“ bez připomínek.**

Souřadnice umístění stavby malé vodní nádrže v návaznosti na Centrální evidenci vodních toků X = 1082175, Y = 846874.

Toto stanovisko správce povodí platí dva roky ode dne jeho vydání.

Ing. Eva Rozšafná  
vedoucí provozního střediska

Aktualizace projektové dokumentace VHO v k.ú. Neuměř - Vodní nádrž VN 5 a polní cesta VPC 3 v k.ú. Neuměř	E.1 Závazná stanoviska, rozhodnutí, vyjádření dotčených orgánů
Polní cesta VPC 3 - REVIZE 01	DSP
Polní cesta VPC 3 SO 01	



**LESY ČESKÉ REPUBLIKY, S.P., ST - oblast povodí Berounky, Plzeň**

Slovanská alej 2323/36, Plzeň 326 00, tel. +420956955111, Fax.: +420, ost55@lesy.cz, ID DS: e8jcfns



**Sweco Hydroprojekt a.s.**

Ing. Jiří Wildt

**Táborská 940**

**140 00 Praha 4**

VÁŠ DOPIS ZN.	ČÍSLO JEDNACÍ LCR955/006472/2019	SPISOVÁ ZNAČKA LCR046606/2014	DATUM 28.11.2019
VYŘIZUJE Mgr. Kovářová Jitka	TELEFON 956 955 506	GSM 724 614 049	FAX E-MAIL Jitka.Kovarova@lesy.cz

**Věc: Vyjádření správce toku k projektové dokumentaci pro vydání stavebního povolení stavby „vodní nádrž VN5 a polní cesta VPC 3 v k. ú. Neuměř“**

Lesy České republiky, s. p., Správa toků – oblast povodí Berounky, od Vás obdržely dne 7. 11. 2019 žádost o vyjádření správce toku k aktualizaci projektové dokumentace pro vydání stavebního povolení stavby „vodní nádrž VN 5 a polní cesta VPC 3 v k. ú. Neuměř“.

Investor: Státní pozemkový úřad, Husinecká 11a/1024, 130 00 Praha 3.

Projektant: Sweco Hydroprojekt a.s., Táborská 31, 140 16 Praha 4, hlavní inženýr projektu Ing. Jaromír Jirků.

Stavba se nachází v extravilánu obce Neuměř v okrese Domažlice. Jedná se o novou stavbu průtočné, částečně zahloubené malé vodní nádrže (MVN) v místě stávajícího koryta bezejmenné vodoteče (IDVT 102 82 129, ČHP 1-10-02-0720, ř. km 2,67) a rekonstrukci polní cesty (VPC 3). MVN bude mít ekostabilizační a akumulační funkci. Významnější vliv na odtokové poměry území se nepředpokládají, vodní nádrž po naplnění bude převádět stejné průtoky (přítok = odtok).

Stavba je členěna na dva stavební objekty: SO 01 – polní cesta (VPC 3) a SO 02 – malá vodní nádrž (VN 5).

Na VPC 3 bude vybudováno 5 propustků pro zajištění odvodnění cesty, jejich vyústění je předpokládáno do nově budované nádrže, volně na stávající terén, nebo do odvodňovacího příkopu hlavní cesty.

V případě vodní nádrže je uvažováno se stavbou následujících parametrů:

- Max. výška hráze (nad úrovní okolního terénu)	2,85 m
- Délka koruny hráze	86,5 m
- Šířka koruny hráze	4,0 m
- Kóta koruny hráze	400,95 m n. m.
- Kubatura násypu hráze	cca 910 m <sup>3</sup>
- Kubatura výkopku ze zátopy	cca 8 680 m <sup>3</sup>
- Kóta hladiny Hnn / Hmax	400,05 / 400,50 m n. m.
- Plocha zátopy Ann / Amax	7 820 / 8 820 m <sup>2</sup>
- Objem zátopy Vnn / Vmax	neurčen
- Délka hrany bezpečnostního přelivu	14,5 m

Lesy České republiky, s.p., se sídlem Přemyslova 1106/19, Nový Hradec Králové, Hradec Králové, PSČ 500 08

Spisová značka AXII 540 vedená u rejstříkového soudu v Hradci Králové, IČ: 42196451, DIČ: CZ42196451

Lesy České republiky, s.p., jsou držitelem osvědčení o účasti v certifikaci lesů, loga PEFC (08-2101/0001) a certifikátu C-o-C.



Státní podnik Lesy České republiky, s.p., zachovává nulovou toleranci k jakémukoli nelegálnímu jednání a dodržuje maximální transparentnost, legalitu a etiku. Součástí firemní kultury státního podniku Lesy České republiky, s.p., je Criminal compliance program (viz [www.lesy.cz](http://www.lesy.cz)), který stanoví zásady a pravidla jednání zaměstnanců či jiných osob jednajících za státní podnik Lesy České republiky, s.p. (dále jen „zaměstnanec“). Každý zaměstnanec má povinnost oznámit jakékoli podezřelý či nelegální jednání. V jakémkoli případě, kdy je jednání zaměstnance v rozporu s Criminal compliance programem, nelze je považovat za jednání v rámci nebo v zájmu státního podniku Lesy České republiky, s.p. Takové jednání je možné oznámit, a to i anonymně způsobem uvedenými na webových stránkách [www.lesy.cz](http://www.lesy.cz).



Aktualizace projektové dokumentace VHO v k.ú. Neuměř - Vodní nádrž VN 5 a polní cesta VPC 3 v k.ú. Neuměř	E.1 Závazná stanoviska, rozhodnutí, vyjádření dotčených orgánů
Polní cesta VPC 3 - REVIZE 01	DSP
Polní cesta VPC 3 SO 01	



**LESY ČESKÉ REPUBLIKY, S.P., ST - oblast povodí Berounky, Plzeň**

Slovanská alej 2323/36, Plzeň 326 00, tel. +420956955111, Fax.: +420, ost55@lesy-cr.cz, ID DS: e8jcfns

- Bezpečnostní přeliv hráze – průleh s kapacitou pro  $Q_{100} = 4,73 \text{ m}^3/\text{s}$  (s vyústěním zpět do koryta toku)
- Odpadní koryto BP bude opevněno kamennou rovnáninou s vyklínováním tl. 400 mm a stabilizováno betonovými prahy tloušťky 0,3 m a hloubky 1,0 m.
- Hráz rybníka homogenní sypaná z místních materiálů se sklonem návodního líce 1:3 a max. sklonem vzdušného líce 1:2.
- Převod vody pod polní cestou HPC 1 – rámový propustek o rozměrech 3,0 m x 1,5 m, v délce 7,2 m.

Odvodnění staveniště (z hlediska povrchových vod) bude zajištěno do bezejmenného potoka.



Za účelem ochrany vod (a horninového prostředí) bude stavba vybavena pro tyto účely příslušným orgánem státní správy schváleným havarijním (a povodňovým) plánem

Vodní dílo bude provozováno podle manipulačního a provozního řádu (MPŘ). MPŘ bude vyhotoven v dalším stupni PD.

Stavbou budou dotčeny pozemky v k. ú. Neuměř, které jsou ve vlastnictví Obce Neuměř, č. p. 26, 345 62 Neuměř.

Správa toků – oblast povodí Berounky v místě plánované MVN eviduje stavbu – podélnou úpravu toku „LP Radbuzy v ř.km 46,6“ inv. č. 923 638, úsek 1/1 (km 1,306 – 3,312), která je v majetku LČR, s. p. Koryto toku je v úseku stavby opevněno betonovým žlábkem s přílohou deskou.

Lesy České republiky, s.p., Správa toků – Oblast povodí Berounky se k předložené projektové dokumentaci pro stavební povolení stavby „vodní nádrž VN 5 a polní cesta VPC 3 v k. ú. Neuměř“ vyjadřují následovně:

Souhlasné stanovisko pro vydání stavebního povolení stavby je podmíněno

- majetkoprávním vypořádáním. K tomu je zapotřebí uzavření smlouvy o smlouvě budoucí kupní pro dotčenou část výše uvedené stavby v majetku Lesů České republiky, s. p., Přemyslova 1106/19, Nový Hradec Králové, 500 08 Hradec Králové. Ve věci majetkoprávního vypořádání se prosím obraťte na referenta pro katastr – p. Zdeňka Šaška, tel. č. 956 955 206, email: zdenek.sasek@lesy-cr.cz.
- doplněním projektové dokumentace o detailní řešení nátok do MVN a vyústění odtoku a odpadního koryta bezpečnostního přelivu do stávajícího koryta vodoteče ve správě LČR, s. p., ST – oblast povodí Berounky.



Toto vyjádření je vydáno pro účely vydání stavebního povolení stavby „vodní nádrž VN 5 a polní cesta VPC 3 v k. ú. Neuměř“. Platnost vyjádření je dva roky ode dne vydání.

S pozdravem

František  
Šampalík

František Šampalík

vedoucí správy toků – oblast povodí Berounky

Lesy České republiky, s.p., se sídlem Přemyslova 1106/19, Nový Hradec Králové, Hradec Králové, PSČ 500 08  
Spisová značka AXII 540 vedená u rejstříkového soudu v Hradci Králové, IČ: 42196451, DIČ: CZ42196451  
Lesy České republiky, s.p., jsou držitelem osvědčení o účasti v certifikaci lesů, loga PEFC (08-2101/0001) a certifikátu C-o-C.



Státní podnik Lesy České republiky, s.p., zachovává nulovou toleranci k jakémukoli nelegálnímu jednání a dodržuje maximální transparentnost, legalitu a etiku. Součástí firemní kultury státního podniku Lesy České republiky, s.p., je Criminal compliance program (viz [www.lesy-cr.cz](http://www.lesy-cr.cz)), který stanoví zásady a pravidla jednání zaměstnanců či jiných osob jednajících za státní podnik Lesy České republiky, s.p. (dále jen „zaměstnanec“). Každý zaměstnanec má povinnost oznámit jakékoli podezření či nelegální jednání. V jakémkoli případě, kdy je jednání zaměstnance v rozporu s Criminal compliance programem, nelze je považovat za jednání v rámci nebo v zájmu státního podniku Lesy České republiky, s.p. Takové jednání je možné oznámit, a to i anonymně způsobem uvedenými na webových stránkách [www.lesy-cr.cz](http://www.lesy-cr.cz)

Aktualizace projektové dokumentace VHO v k.ú. Neuměř - Vodní nádrž VN 5 a polní cesta VPC 3 v k.ú. Neuměř	E.1 Závazná stanoviska, rozhodnutí, vyjádření dotčených orgánů
Polní cesta VPC 3 - REVIZE 01	DSP
Polní cesta VPC 3 SO 01	

Chráněné

## DISTRIBUCE

Sweco Hydroprojekt a.s.  
Táborská 940/31  
140 16 Praha

VÁŠ DOPIS ZNAČKY / ZE DNE NAŠE ZNAČKA VYŘIZUJE / LINKA MÍSTO ODESLÁNÍ / DNE  
1106787263 Zdeněk Hrubý / 800 850 860 Klatovy / 18.12.2019

### Souhlas s umístěním stavby a s prováděním činností v ochranném pásmu elektrického zařízení evidenční číslo: 1106787263

Vážená paní, vážený pane,

dovolte nám, abychom reagovali na Vaši žádost, ve které nás žádáte o vydání stanoviska ke stavbě a provádění souvisejících činností v ochranném pásmu el. zařízení v našem majetku.

Ze zaslaných podkladů je zřejmé, že stavba:

- Investor: Státní pozemkový úřad
- Název stavby: Vodní nádrž VN 5 a polní cesta VPC 3 v k.ú. Neuměř
- Parc. číslo: dle předložené PD Kat. území: Neuměř
- Předložené podklady: žádost, katastrální mapa, přehledná situace
- Číslo „Sdělení o existenci energetického zařízení v majetku DSO“: nepředloženo

a s ní související činnosti zasahují do ochranných pásem zařízení:

- Typ zařízení: nadzemní vedení VN
- Název zařízení: nadzemní vedení VN 22kV (K-HOLÝŠOV - ČERNOVICE ÚO 1122, P-ŠTÍCHOV OBEC), které je v majetku naší společnosti

Sděluje Vám, že udělujeme souhlas s umístěním výše uvedené stavby a s prováděním činností zasahujících do ochranného pásma předmětného el. zařízení.

Povoleny činnosti:

1 – stavební práce	2 – zemní práce	3 – kácení
4 – umístění stavby	5 – skladování hořavin	6 – skladování výbušnin

Platnost tohoto souhlasu je vázána na dodržení následujících podmínek:

- Podmínkou pro zahájení činností v ochranném pásmu je platné „Sdělení o existenci energetického zařízení, sítě pro elektronickou komunikaci nebo zařízení technické infrastruktury v majetku společnosti ČEZ Distribuce, a. s.“, v daném zájmovém území tohoto souhlasu a dodržení podmínek uvedených v tomto vyjádření.
- Bude respektováno stávající zařízení distribuční soustavy v souladu se zákonem 458/2000 Sb. v platném znění a příslušnými technickými normami a nebude ohrožena bezpečnost a spolehlivost provozu distribuční soustavy.

ČEZ Distribuce, a. s. Děčín, Děčín IV-Podmokly, Teplická 874/8, PSČ 405 02 | Kontaktní bezplatná linka ČEZ Distribuce: 800 850 860 (hlášení poruch, distribuční požadavky, informace) | e-mail: info@cezdistribuce.cz | www.cezdistribuce.cz | IČ: 24729035, DIČ: CZ24729035 | zapsaná v obchodním rejstříku vedeném Krajským soudem v Ústí nad Labem, sp. zn. B 2145 | zaslací adresa: ČEZ Distribuce, a. s., Plzeň, Guldenerova 2577/19, PSČ 326 00

SKUPINA ČEZ

www.cezdistribuce.cz



Aktualizace projektové dokumentace VHO v k.ú. Neuměř - Vodní nádrž VN 5 a polní cesta VPC 3 v k.ú. Neuměř	E.1 Závazná stanoviska, rozhodnutí, vyjádření dotčených orgánů
Polní cesta VPC 3 - REVIZE 01	DSP
Polní cesta VPC 3 SO 01	

Chráněné

3. Souběhy a křížovky s elektrickými vedeními musí být provedeny v souladu s platnými normami a předpisy, zejména s ČSN EN 50110-1, ČSN EN 50423-3, PNE 33 0000-6 a PNE 33 3301, ČSN EN 50341-3 pro venkovní vedení VN, ČSN 33 2000-5-52 a PNE 34 1050 pro kabelová vedení a ČSN 73 6005 o prostorovém uspořádání sítí technického vybavení.
4. Umístění stavby a provádění činností v ochranném pásmu elektrického zařízení bude prováděno podle projektové dokumentace vypracované odbornou firmou.
5. Jakákoliv poškození nebo mimořádné události, způsobené na elektrickém zařízení stavebníkem, musí být neprodleně oznámeny na poruchovou linku 800 850 860 a budou opraveny na náklady viníka.
6. U nadzemního vedení je nutné dodržet při zemních pracích dostatečnou vzdálenost od opěrných bodů pro zachování jejich stability.
7. Při provádění činností a umístěním stavby nesmí dojít ke ztížení přístupu našich pracovníků a pracovníků námi pověřených firem k našemu zařízení včetně použití mechanizace.
8. Při realizaci stavby nesmí dojít v žádném případě k nebezpečnému přiblížení osob, věcí, zařízení nebo mechanismů a strojů k živým částem pod napětím tj. musí být dodržena minimální vzdálenost 2 m od vodičů dle ČSN EN 50110-1. V případě, že nebude možné tuto vzdálenost dodržet, je žadatel povinen požádat o vypnutí předmětného vedení.
9. S ohledem k provádění prací v ochranném pásmu upozorňujeme na možnost nebezpečných vlivů od elektrického zařízení. Opatření proti těmto vlivům je na straně zhotovitele výše uvedené stavby. ČEZ Distribuce, a.s. nepřevzme žádnou zodpovědnost za případné škody, které vzniknou stavebníkovi následkem poruchy nebo havárie elektrického zařízení za nepředvídaných okolností nebo nedodržení výše uvedených podmínek.
10. Pracovníci provádějící práce budou prokazatelně poučeni o nebezpečí, které hrozí při nedodržení bezpečnostních předpisů.
11. Při případné úpravě povrchu v ochranném pásmu vedení nesmí dojít ke změně výškové nivelety země oproti současnému stavu.
12. Musí být dodrženy Podmínky pro práce v ochranných pásmech vedení, které jsou přílohou tohoto souhlasu.
13. Jakékoliv události mající vliv na provoz předmětných vedení musí být neprodleně oznámeny na poruchovou linku 800 850 860 nebo včas oznámeny naší společnosti.
14. Výjimka z OP se nevztahuje na zařízení ČEZ ICT Services, a.s.

Souhlas s prováděním činností související se zřízením (výstavbou) výše uvedené stavby končí dnem vydání kola daňního rozhodnutí.

Provozovatel si vyhrazuje právo odvolat souhlas kdykoli, pokud zjistí, že podmínky stanovené v tomto „Souhlasu s umístěním stavby a s prováděním činností v ochranném pásmu elektrického zařízení“ nejsou dodrženy. Pokud zjištěné nedostatky nebyly odstraněny ani na základě písemné výzvy ve stanoveném termínu, je žadatel povinen uvést ochranné pásmo do původního stavu a zdržet se provozování jakékoli činnosti, kterou zákon výslovně zakazuje.

ČEZ Distribuce, a. s. Děčín, Děčín IV-Podmokly, Teplická 874/8, PSČ 405 02 | Kontaktní bezplatná linka ČEZ Distribuce: 800 850 860 (hlášení poruch, distribuční požadavky, informace) | e-mail: info@cezdistribuce.cz | www.cezdistribuce.cz | IČ: 24729035, DIČ: CZ24729035 | zapsaná v obchodním rejstříku vedeném Krajským soudem v Ústí nad Labem, sp. zn. B 2145 | zaslací adresa: ČEZ Distribuce, a. s., Plzeň, Guldenerova 2577/19, PSČ 326 00

SKUPINA ČEZ

www.cezdistribuce.cz

Aktualizace projektové dokumentace VHO v k.ú. Neuměř - Vodní nádrž VN 5 a polní cesta VPC 3 v k.ú. Neuměř	E.1 Závazná stanoviska, rozhodnutí, vyjádření dotčených orgánů
Polní cesta VPC 3 - REVIZE 01	DSP
Polní cesta VPC 3 SO 01	


*Chráněné*

Tento souhlas pozbývá platnosti, nebude-li stavba zahájena do 1 roku od udělení souhlasu a netýká se zajištění dodávky elektřiny pro danou stavbu.

S pozdravem



Ing. Zdeněk Rada  
vedoucí oddělení SEM Sítě  
ČEZ Distribuce, a.s.

 **DISTRIBUCE**  
**ČEZ Distribuce, a. s.**  
Děčín - Děčín IV-Podmokly  
Teplická 874/8, PSČ 405 02  
IČO: 247 29 035 144

Příloha:

1. Podmínky pro provádění činností v OP nadzemních vedení

ČEZ Distribuce, a. s. Děčín, Děčín IV-Podmokly, Teplická 874/8, PSČ 405 02 | Kontaktní bezplatná linka  
ČEZ Distribuce: 800 850 860 (hlášení poruch, distribuční požadavky, informace) | e-mail:  
info@cezdistribece.cz | www.cezdistribece.cz | IČ: 24729035, DIČ: CZ24729035 | zapsaná  
v obchodním rejstříku vedeném Krajským soudem v Ústí nad Labem, sp. zn. B 2145 |  
zasílací adresa: ČEZ Distribuce, a. s., Plzeň, Guldenerova 2577/19, PSČ 326 00

SKUPINA ČEZ

[www.cezdistribece.cz](http://www.cezdistribece.cz)

Aktualizace projektové dokumentace VHO v k.ú. Neuměř - Vodní nádrž VN 5 a polní cesta VPC 3 v k.ú. Neuměř	E.1 Závazná stanoviska, rozhodnutí, vyjádření dotčených orgánů
Polní cesta VPC 3 - REVIZE 01	DSP
Polní cesta VPC 3 SO 01	

## DISTRIBUCE

### Podmínky pro provádění činností v ochranných pásmech nadzemních vedení

Ochranné pásmo nadzemního vedení podle § 46, odst. (3), Zák. č. 458/2000 Sb., tj. zákona o podmínkách podnikání a o výkonu státní správy v energetických odvětvích a o změně některých zákonů (energetický zákon), ve znění pozdějších předpisů (dále jen „energetický zákon“) je souvislý prostor vymezený svislými rovinami vedenými po obou stranách vedení ve vodorovné vzdálenosti měřené kolmo na vedení, které činí od krajního vodiče vedení na obě jeho strany:

- u napětí nad 1 kV a do 35 kV včetně
  - pro vodiče bez izolace 7 metrů (resp. 10 metrů u zařízení postaveného do 31. 12. 1994, výma lesních průseků, kde rozsah ochranného pásma i do uvedeného data činí 7 metrů),
  - pro vodiče s izolací základní 2 metry,
  - pro závěsná kabelová vedení 1 metr;
- u napětí nad 35 kV do 110 kV včetně
  - pro vodiče bez izolace 12 metrů (resp. 15 metrů u zařízení postaveného do 31. 12. 1994).
  - pro vodiče s izolací základní 5 metrů

Poznámka: Nadzemní vedení nízkého napětí (do 1 kV) není chráněno ochranným pásmem. Při činnostech prováděných v jeho blízkosti (práce v blízkosti) je nutné dodržet vzdálenosti dané ČSN EN 50110-1 ed. 2.

#### V ochranném pásmu nadzemního vedení je podle § 46 odst. (8) a (9) energetického zákona zakázáno:

- zřizovat bez souhlasu vlastníka těchto zařízení stavby či umisťovat konstrukce a jiná podobná zařízení, jakož i uskláňovat hořlavé a výbušné látky,
- provádět bez souhlasu vlastníka zemní práce,
- provádět činnosti, které by mohly ohrozit spolehlivost a bezpečnost provozu těchto zařízení nebo ohrozit život, zdraví či majetek osob,
- provádět činnosti, které by znemožňovaly nebo podstatně znesnadňovaly přístup k těmto zařízením,
- vyřazovat chmelnice a nechávat růst porosty nad výšku 3 metry.

Pokud stavba nebo stavební činnost zasahuje do ochranného pásma nadzemního vedení, je třeba požádat o písemný souhlas vlastníka nebo provozovatele tohoto zařízení na základě § 46, odst. (8) a (11) energetického zákona.

#### V ochranných pásmech nadzemních vedení je třeba dále dodržovat následující podmínky:

- Při pohybu nebo pracích v blízkosti elektrického vedení vysokého napětí se nesmí osoby, předměty, prostředky nemající povahu jeřábu přiblížit k živým částem – vodičům blíže než 2 metry (dle ČSN EN 50110-1).
- Jeřáby a jim podobná zařízení musí být umístěny tak, aby v kterékoli poloze byly všechny jejich části mimo ochranné pásmo vedení, a musí být zamezeno vymrštění lana.
- Je zakázáno stavět budovy nebo jiné objekty v ochranných pásmech nadzemních vedení vysokého napětí.
- Je zakázáno, provádět veškeré pozemní práce, při kterých by byla narušena stabilita podpěrných bodů – sloupů nebo stožárů.
- Je zakázáno upevňovat antény, reklamy, ukazatele apod. pod, přes nebo přímo na stožáry elektrického vedení.
- Dodavatel prací musí prokazatelně seznámit své pracovníky, jichž se to týká s ČSN EN 50110-1.
- Pokud není možné dodržet body č. 1 až 4, je možné požádat příslušný provozní útvar provozovatele distribuční soustavy o další řešení (zajištění odborného dohledu pracovníka s elektrotechnickou kvalifikací dle Vyhlášky č. 50/1978 Sb., vypnutí a zajištění zařízení, zaizolování živých částí apod.), pokud nejsou tyto podmínky již součástí jiného vyjádření ke konkrétní stavbě.
- V případě požadavku na vypnutí zařízení po nezbytnou dobu provádění prací je nutné požádat minimálně 2 měsíce před požadovaným termínem. V případě vedení nízkého napětí je možné též požádat o zaizolování části vedení.

Případné nedodržení uvedených podmínek bude řešeno příslušným stavebním úřadem nebo nahlášeno Energetickému regulačnímu úřadu jako správní delikt ve smyslu příslušného ustanovení energetického zákona, spočívající v porušení zákazu provádět činnosti v ochranných pásmech dle § 46 uvedeného zákona.

SKUPINA ČEZ

[www.cezdistribuce.cz](http://www.cezdistribuce.cz)

Aktualizace projektové dokumentace VHO v k.ú. Neuměř - Vodní nádrž VN 5 a polní cesta VPC 3 v k.ú. Neuměř  
Polní cesta VPC 3 - REVIZE 01  
Polní cesta VPC 3 SO 01

E.1 Závazná stanoviska, rozhodnutí, vyjádření dotčených orgánů  
DSP



<b>Sweco Hydroprojekt a.s.</b> o.z. České Budějovice, Zátkovo nábf. 7, 370 21		
Došlo dne: 11. 11. 2014		
Evid. č.: 1285	Průběh: <i>ing. P. Smrž</i>	Přiděl:

Sweco Hydroprojekt a.s.  
odštěpný závod České Budějovice  
Ing. Petra Niedlová  
Zátkovo nábf. 7  
370 21 České Budějovice

Vaše značka: Naše značka: Vyřizuje / telefon / e-mail: V Praze dne:  
O 5406/14 Ing. Plecítý / 221408202 / plecity@vdtbd.cz 30. 10. 2014

Věc: VODNÍ NÁDRŽ VN 5, obec i k.ú. Neuměř, okres Domažlice, kraj Plzeňský  
- posudek k zařazení do kategorie o provádění dohledu (TBD)  
Příloha: - 2 x posudek pro zařazení vodního díla do kategorie a provádění dohledu (TBD)

Na základě Vaší objednávky ze dne 9. 10. 2014, jsme vypracovali v souladu s ustanovením § 61 odst. 2 a 4 zákona č. 254/2001 Sb., o vodách a o změně některých zákonů (vodní zákon), ve znění zákona č. 150/2010 Sb. posudek, kterým navrhuje výše uvedené dílo zařadit do


#### IV. kategorie

Posudek současně konstatuje, že „VODNÍ NÁDRŽ VN 5“ má charakter určeného vodního díla ve smyslu § 3 vyhlášky č. 471/2001 Sb., o technickobezpečnostním dohledu nad vodními díly, ve znění vyhlášky č. 255/2010 Sb. a s ohledem na návrh jeho zařazení do IV. kategorie jsou podmínky pro provádění dohledu určeny citovanou vyhláškou v ustanoveních vztahujících se k určeným vodním dílům této kategorie. Další podmínky není třeba doplňovat.

Upozorňujeme, že podle vodního zákona je třeba, aby o zařazení určeného vodního díla do příslušné kategorie bylo rozhodnuto příslušným vodoprávním úřadem. Přiložený posudek proto předložte vodoprávnímu úřadu k rozhodnutí.

Podrobná kontrola úplnosti předložené dokumentace a správnosti technického řešení není předmětem kategorizačního posudku.

S pozdravem

  
Ing. Petr Smrž  
Vedoucí útvaru 402

**VODNÍ DÍLA - TBD a.s.**  
110 00 Praha 1, Hybemská 1617/40  
- 2 -

VODNÍ DÍLA - TBD a.s., Hybemská 1617/40, 110 00 Praha 1 (adresa sídla společnosti)

telefon: 221 408 1111\* IČ: 49241648  
fax: 224 212 803 DIČ: CZ49241648  
e-mail: praha@vdtbd.cz bank. spojení: Komerční banka a.s., č.ú. 64504021/0100  
web: www.vdtbd.cz  
Firma je zapsána v obchodním rejstříku Městského soudu v Praze, oddíl B, vložka 2154

Pracoviště Brno:

Studená 909/2, 638 00 Brno - Lesná  
telefon: 544 525 120  
fax: 544 525 121  
e-mail: brno@vdtbd.cz



Aktualizace projektové dokumentace VHO v k.ú. Neuměř - Vodní nádrž VN 5 a polní cesta VPC 3 v k.ú. Neuměř	E.1 Závazná stanoviska, rozhodnutí, vyjádření dotčených orgánů
Polní cesta VPC 3 - REVIZE 01	DSP
Polní cesta VPC 3 SO 01	

Vodní nádrž VN 5 (k.ú. Neuměř, kraj Plzeňský)

## POSUDEK

o potřebě, popřípadě návrhu podmínek provádění technickobezpečnostního dohledu (TBD) a k zařazení vodního díla do kategorie podle § 61 odst. 4 zákona č. 254/2001 Sb., o vodách a o změně některých zákonů (vodní zákon), ve znění zákona č. 150/2010 Sb.:

## VODNÍ DÍLO

## VODNÍ NÁDRŽ VN 5

### IDENTIFIKAČNÍ ÚDAJE

Kraj:	Plzeňský
Okres:	Domažlice
Vodoprávní úřad:	MěÚ Stod
Obec:	Neuměř, k.ú. Neuměř č.par. 623
Vodní tok:	bezejmenný levostranný přítok Radbuzy
Číslo hydrologického pořadí povodí:	1-10-02-072
Druh a typ díla:	zemní hráz, průtočná nádrž
Účel:	krajinnotvorný, akumulační
Vlastník:	Obec Neuměř, Neuměř č.p. 26, 345 62 Neuměř
Stavebník:	Obec Neuměř

Výše uvedené vodní dílo, určené ke vzdouvání nebo zadržování vody navrhujeme na základě ustanovení § 61, odst. 2 a 4, zákona č. 254/2001 Sb., o vodách, zařadit do

IV. kategorie.

### ZDŮVODNĚNÍ

Kategorie byla navržena podle kritérií, uvedených v příloze č. 1, vyhlášky č. 471/2001 Sb., o technickobezpečnostním dohledu nad vodními díly, ve znění vyhlášky č. 255/2010 Sb., a po stanovení potenciálu škod postupem, uvedeným v Metodickém pokynu MZe ke zpracování posudků pro zařazení vodního díla do kategorie z hlediska technickobezpečnostního dohledu s návrhem podmínek provádění dohledu. Potenciál škod vyjadřuje součet bodového ohodnocení možných škod, ke kterým by došlo, pokud by vodní dílo havarovalo (došlo by k protržení vzdouvací konstrukce) při plném vzduť v nádrži. Do těchto škod byly zahrnuty ztráty a ohrožení lidských životů, přímé škody na díle a v území na toku pod ním, ztráty způsobené jeho vyřazením z provozu a další nepřímé škody.

Posudek byl vypracován v souladu s § 61, odst. 9 a 10 zákona č. 254/2001 Sb., o vodách a o změně některých zákonů (vodní zákon), ve znění zákona č. 150/2010 Sb. odborně způsobilou osobou pověřenou MZe ke zpracování posudků pro zařazení vodních děl do kategorií z hlediska TBD. Posudek slouží pro potřeby vodoprávního úřadu, jehož samostatné rozhodnutí o rozsahu a podmínkách provádění TBD a o zařazení určeného vodního díla do kategorie je zpravidla součástí řízení o povolení jeho stavby nebo změny.

1

Aktualizace projektové dokumentace VHO v k.ú. Neuměř - Vodní nádrž VN 5 a polní cesta VPC 3 v k.ú. Neuměř	E.1 Závazná stanoviska, rozhodnutí, vyjádření dotčených orgánů
Polní cesta VPC 3 - REVIZE 01	DSP
Polní cesta VPC 3 SO 01	

Vodní nádrž VN 5 (k.ú. Neuměř, kraj Plzeňský)

Pravomocné rozhodnutí vodoprávního úřadu bude rozesláno na vědomí ústřednímu vodoprávnímu úřadu a zpracovateli posudku doporučeným dopisem nebo přes datovou schránku.

Vstupní údaje pro pracovní postup při stanovení potenciálu škod a návrhu kategorie jsou shrnuty do standardně vedeného dotazníku uloženého u zpracovatele posudku, z něhož uvádíme:

Plocha povodí k profilu díla:	neuvedena
N - leté průtoky:	$Q_{100} = 4,13 \text{ m}^3 \cdot \text{s}^{-1}$ (z projektu)
Rozdíl mezi korunou hráze (případně max. možnou hladinou vody) a terénem při vzdušní patě hráze:	2,55 m (z projektu) cca 14 100 $\text{m}^3$
Maximální možný objem vody v nádrži:	(extrapolace z projektu)
Rozhodující (modifikovaný) průtok při havárii díla:	$7 \text{ m}^3 \cdot \text{s}^{-1}$
Ohrožené obyvatelstvo žijící v území na toku pod vodním dílem:	0 osob

Další údaje:

V případě havárie díla vzniknou škody jak na vlastní hrázi vodního díla „VODNÍ NÁDRŽ VN 5“, tak i v území pod ní. Hodnocení potenciálu škod je ukončeno v profilu soutoku bezejmenného toku s Radbuzou asi 2,8 km pod hrází posuzovaného vodního díla.

Požadavek na zabezpečení díla při povodni:

Ve smyslu vyhlášky č. 590/2002 Sb., o technických požadavcích na vodní díla, v platném znění je při výstavbě nového nebo změně stavby stávajícího díla nutné zabezpečit toto dílo při povodních s dobou opakování nejméně 100 let. Podrobně jsou podmínky uvedeny v ČSN 752935 Posuzování vodních děl při povodních.

Potenciál škod: **P = 1 bod**


Podle § 3 vyhlášky č. 471/2001 Sb., o TBD nad vodními díly, ve znění vyhlášky č. 255/2010 Sb., patří vodní dílo „VODNÍ NÁDRŽ VN 5“ mezi určená vodní díla, která podléhají TBD. Jeho základní rozsah a četnost provádění jsou stanoveny rovněž touto vyhláškou a vyplývají z § 62 zákona č. 254/2001 Sb., o vodách a o změně některých zákonů (vodní zákon), ve znění zákona č. 150/2010 Sb. Další podmínky není třeba doplňovat.

V Praze, dne 30. 10. 2014

Vypracoval:

  
Ing. Stanislav Plecítý

Za VODNÍ DÍLA - TBD a.s.:

  
Ing. Miloš Sedláček  
ředitel a prokurista

CO: - vlastní

**VODNÍ DÍLA - TBD a.s.**  
110 00 Praha 1, Hybemska 1617/40  
- 2 -



**ČESKÝ  
HYDROMETEOROLOGICKÝ  
ÚSTAV**

POBOČKA PLZEŇ



VÁŠ DOPIS ZN:  
DORUČEN DNE: 04.09.2019  
  
ODDĚLENÍ: hydrologie  
VYŘIZUJE: Ing. Kateřina Bláhová  
TELEFON: 377 256 648  
EMAIL: katerina.blahova@chmi.cz  
  
DATUM: 20.09.2019  
Číslo ev.: CHMI/8728/2019  
Číslo jednací: CHMI/531/448/2019  
Spisová zn.: ZN/CHMI/531/23/2019

Sweco Hydroprojekt a.s.  
ústředí Praha  
Táborská 31  
140 16 Praha 4

#### HYDROLOGICKÉ ÚDAJE POVRCHOVÝCH VOD

Na Vaši žádost Vám zasíláme požadované základní hydrologické údaje podle ČSN 75 1400 pro:

Vodní tok	Bezejmenný tok
Číslo hydrologického pořadí	1-10-02-0720-0-00
Profil	obec Neuměř, cca 245 m pod hrází Březového rybníka
Souřadnice v S JTSK	x = -846855,5 m y = -1082273,6 m
Plocha povodí A <sup>a)</sup>	1,32 km <sup>2</sup>

Dlouhodobá průměrná roční výška srážek na povodí P <sub>a</sub>	561	mm
Dlouhodobý průměrný průtok Q <sub>a</sub>	3,5	l.s <sup>-1</sup> Třída IV

M-denní průtoky Q <sub>Md</sub> <sup>b)</sup>												l.s <sup>-1</sup>	
30	60	90	120	150	180	210	240	270	300	330	355	364	Tř.
8,9	5,2	4,0	3,0	2,1	1,6	1,2	1,0	0,8	0,6	0,4	0,3	0,2	IV

N-leté průtoky Q <sub>N</sub>										m <sup>3</sup> .s <sup>-1</sup>	
1	2	5	10	20	50	100	200	500	Třída		
0,601	1,14	1,90	2,51	3,15	4,03	4,73					

Mozartova 1237/41, 323 00 Plzeň  
tel.: 377 256 611  
  
IČ: 00020699, DIČ: CZ00020699  
č. ú.: 54132041/0710, www.chmi.cz

Aktualizace projektové dokumentace VHO v k.ú. Neuměř - Vodní nádrž VN 5 a polní cesta VPC 3 v k.ú. Neuměř	E.1 Závazná stanoviska, rozhodnutí, vyjádření dotčených orgánů
Polní cesta VPC 3 - REVIZE 01	DSP
Polní cesta VPC 3 SO 01	

POZNÁMKA: Vliv manipulací na rybníku není znám.

Doba platnosti poskytnutých hydrologických údajů od data jejich vydání je 5 let. Platnost hydrologických údajů lze prodloužit jejich ověřením. Na základě nových poznatků může dojít k jejich změnám.

Podmínky užívání dat se řídí Všeobecnými smluvními podmínkami ČHMÚ.


a) Plocha povodí  $A$  [km<sup>2</sup>] je určena z digitální vrstvy rozvodnic v měřítku 1:10 000 a podkladových map ZABAGED®.

b)  $M$ -denní průtoky jsou odvozeny z pozorovaných průtoků ve vodoměrných stanicích za referenční období 1981–2010.

Informace o odvození  $M$ -denních průtoků jsou dostupné na adrese:  
<http://voda.chmi.cz/opv/data/qm.html>.

Za tyto práce Vám účtujeme v souladu se zákonem č. 526/1990 Sb. o cenách v platném znění částku 6 150,- Kč.

Přílohy: faktura - zaplacená dne: 10.9.2019

  
 Ing. Josef Glanc  
 vedoucí oddělení hydrologie pobočky

ČESKÝ HYDROMETEOROLOGICKÝ ÚSTAV  
 Pobočka Plzeň  
 323 00 PLZEŇ, Mozartova 41 ①